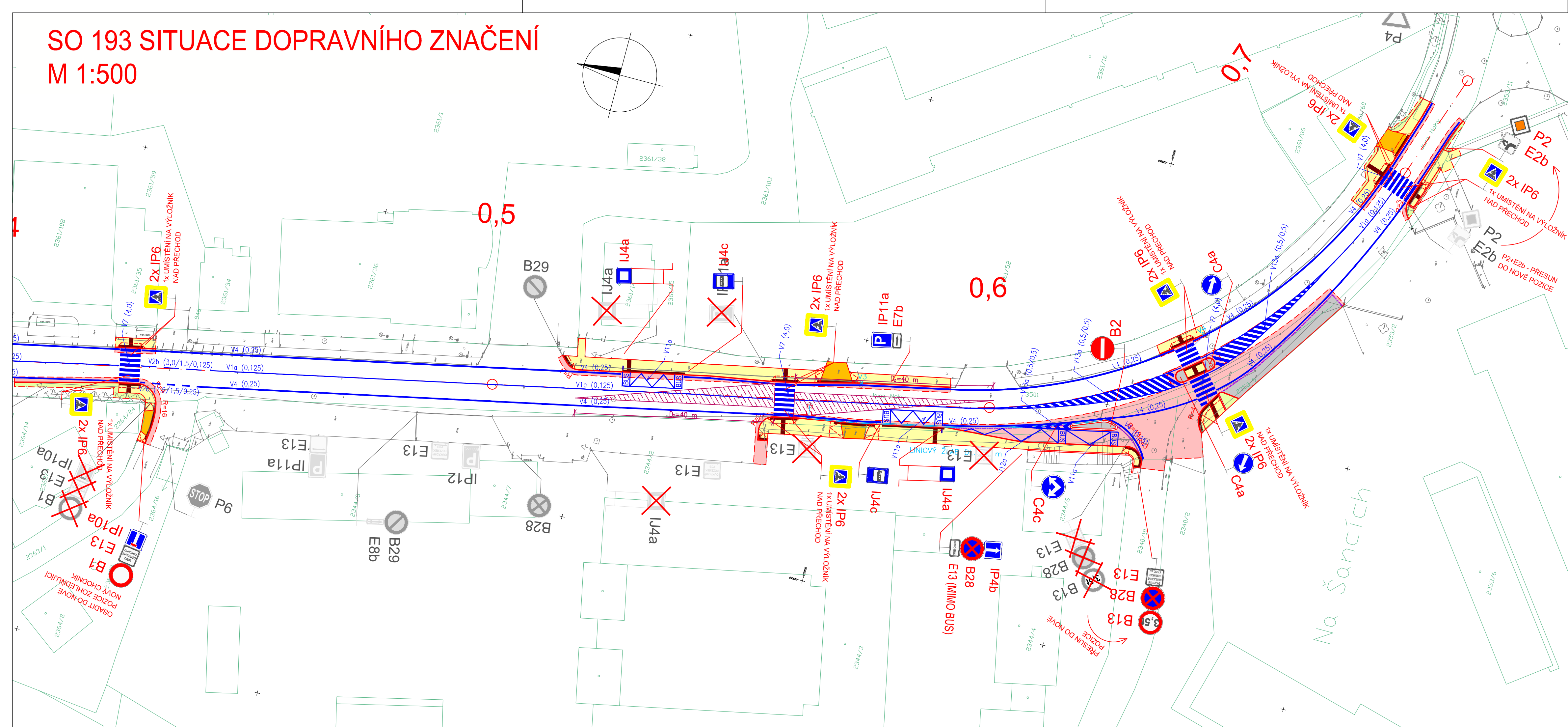




SO 193 SITUACE DOPRAVNÍHO ZNAČENÍ
M 1:500




LEGENDA:

**IP6**


SVISLÉ DOPRAVNÍ ZNAČENÍ – NÁVRH

**IP6**


SVISLÉ DOPRAVNÍ ZNAČENÍ – STÁVAJÍCÍ

**IP6**


SVISLÉ DOPRAVNÍ ZNAČENÍ – RUŠENÉ




VODOROVNÉ DOPRAVNÍ ZNAČENÍ




ASFALTOVÁ VOZOVKA




ZPEVNĚNÍ Z ŽULOVÉ DLAŽBY




CHODNÍK Z BET. DLAŽBY




SJEZD Z BET. DLAŽBY




HMATOVÉ PRVKY Z RELIÉFNÍ BET. DLAŽBY





ZELEŇ



NOVÝ STAV



BET. OBRUBA S NÁŠLAPEM MAX. 2 cm S VÝJÍMKOU MÍST U PŘECHODŮ, PŘECHÁZENÍ A SJEZDŮ

Souřadnicový systém S-JTSK, Výškový systém B.p.v		
Název stavby: CHODNÍK A PŘECHODY PRO CHODCE U SILNICE II/110, ULICE JANA NOHY BENEŠOV		
Objednatel: <div><div>Město Benešov Masarykovo náměstí 100, 256 01 Benešov "Realizováno za přispění Středočeského kraje"</div></div>		
Zhotovitel dokumentace: <div><div>M4 Road Design s.r.o. Koželužská 2246/5, 180 00 Praha 8 Datová schránka: v2rbcz E-mail: info@m4rd.cz</div></div>	Hlavní inženýr projektu: Ing. RADEK CERMAN Vedoucí projektant: Ing. PAVEL CHROUSTOVSKÝ	
Vypracoval: Ing. ZBYNĚK KARÁSEK	Zodpovědný projektant: Ing. ZBYNĚK KARÁSEK	Zkontroloval: Ing. FILIP ŠPERL
Část / SO: SO 193 DOPRAVNÍ ZNAČENÍ ÚPRAVY UL. J. NOHY V KM 0,500 – KÚ		Čís. zakázky: 21_024 Čís. paré: Stupeň PD: PDPS Datum: 12/2022
Název přílohy: SITUAČNÍ VÝKRES		Měřítko: 1:500 Formát: 4xA4 Čís. přílohy: 2